



Giro d'Italia

RCS Sport | La Gazzetta dello Sport
Tutto il rosa della vita.









Tappa
19
cronotabella

MARANO LAGUNARE - SANTUARIO DI CASTELMONTE

km 178

venerdì 27 maggio 2022

D = 3230 m

Quota			DISTANZE		ORA DI PASSAGGIO				
			per- corse	da per- correre	media km/ora				
					39	37	35		
PROVINCIA DI UDINE >>>>>									
	4	MARANO LAGUNARE	↑	Start Village	6.3	12.10	12.10	12.10	
	5	MARANO LAGUNARE	↑	km 0	0.0	178.0	12.25	12.25	12.25
	7	Muzzana del Turgnano	↑	sr.353	3.3	174.7	12.29	12.30	12.30
	23	Castions di Strada	↑	sr.353	14.0	164.0	12.45	12.46	12.47
	28	Rotatoria con Napoleonica	↑	sr.353	15.6	162.4	12.47	12.48	12.49
	41	Mortegliano	↪	sp.10	18.5	159.5	12.51	12.52	12.54
	43	Lestizza	↪	sp.7	21.5	156.5	12.55	12.57	12.59
	60	Rotatoria con Pontebbana	↑	sp.10	27.9	150.1	13.05	13.07	13.09
	99	San Marco	↑	sp.10	34.1	143.9	13.14	13.16	13.19
	146	Ciconicco	↑	sp.10	39.4	138.6	13.21	13.24	13.27
	175	Fagagna	↑	v.Zoratti-sp.10	41.3	136.7	13.24	13.27	13.30
	166	Majano	↪	sp.46	49.9	128.1	13.35	13.38	13.42
	198	Buja	↑	sp.28	55.8	122.2	13.43	13.47	13.51
	202	Artegna	↪	sp.20	60.2	117.8	13.49	13.54	13.58
	201	Magnano in Riviera	↑	sp.117	62.3	115.7	13.52	13.56	14.01
	230	Tarcento	↪	v.Morgante-sr.646	66.7	111.3	13.58	14.03	14.08
	350	Bv. per Villanova Grotte	↪		71.2	106.8	14.05	14.10	14.16
	641	Villanova Grotte	↑		74.9	103.1	14.16	14.22	14.29
	488	Lusevera	↑		80.7	97.3	14.23	14.30	14.37
	328	Vedronza	↪	sr.646	82.9	95.1	14.26	14.32	14.40
	507	galleria	↑	200m	87.9	90.1	14.34	14.41	14.48
	870	Passo di Tanamea	↑	sr.646	94.3	83.7	14.49	14.58	15.07
	588	Confine ITA/SLO	↑	401	101.1	76.9	14.57	15.06	15.16
SLOVENIJA / SLOVENIA									
	350	Zaga	↪	203	108.5	69.5	15.06	15.16	15.26
	328	Trnovo ob Soci	↑	203	116.0	62.0	15.16	15.25	15.36
	222	Kobarid	↪	Caporetto - 102	122.0	56.0	15.23	15.33	15.44
	695	Livek	↪	605	129.3	48.7	15.40	15.52	16.05
	1145	Kolovrat	↑	'605	134.6	43.4	15.56	16.08	16.23
	975	Bv. per Solarie	↪		138.1	39.9	16.00	16.13	16.28
	957	Confine SLO/ITA	↑	sp.45	138.7	39.3	16.01	16.14	16.29
ITALIA - PROVINCIA DI UDINE									
	618	Tribil Superiore	↑	0	148.4	29.6	16.13	16.26	16.42
	392	Stregna	↑	0	153.4	24.6	16.19	16.33	16.48
	160	Merso di Sopra	↪	sp.45-sp.19	160.0	18.0	16.27	16.41	16.57
	152	Ponte San Quirino	↪	ss.54	164.3	13.7	16.32	16.46	17.03
	135	Cividale del Friuli	↪	v.Pellico-Ponte d.Diavolo	168.4	9.6	16.37	16.51	17.08
	138	Carraria	↪	v.Castelmonte-sp.31	170.7	7.3	16.40	16.55	17.12
	612	SANTUARIO DI CASTELMONTE	↑		178.0	0.0	16.57	17.14	17.32

NOTE:



Traguardo Volante:

km 55.8 Buja

km 168.4 Cividale del Friuli



Gran Premio della Montagna:

km 94.3 - Passo di Tanamea - m 870 (3ª cat.)

km 134.6 - Kolovrat - m 1145 (1ª cat.)

km 178 - SANTUARIO DI CASTELMONTE - m 612 (2ª cat. - arrivo)



Galleria/Tunnel: km 87.9



Passaggio a Livello/Level Crossing: km